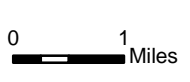










Legend and Point Coordinates on Back



Central LNU Complex
 CA-LNU-010104
AIROPS
 OCT 21, 2017
 NAD83 1:110,000

Label	DMX	DMY	DMSX	DMSY	USNG
Aqua Dip Do NOT use	122° 39.912'W	38° 39.692'N	122° 39' 54.7"W	38° 39' 41.53"N	10SEH2912979271
Black MTN Dip	122° 49.257'W	38° 44.201'N	122° 49' 15.41"	38° 44' 12.07"N	10SEH1556287572
Cabin Dip	122° 29.304'W	38° 28.636'N	122° 29' 18.23"	38° 28' 38.14"N	10SEH4462558894
Calistoga Staging	122° 35.206'W	38° 34.976'N	122° 35' 12.38"	38° 34' 58.53"N	10SEH3599170576
Castle Dip	122° 35.322'W	38° 26.759'N	122° 35' 19.3"W	38° 26' 45.55"N	10SEH3589255380
Coppola MRB	122° 26.216'W	38° 26.954'N	122° 26' 12.98"	38° 26' 57.26"N	10SEH4913255811
Critical Infrastructure	122° 30.6'W	38° 27.146'N	122° 30' 36.02"	38° 27' 8.73"N	10SEH4275556128
Dam Check	122° 39.177'W	38° 24.379'N	122° 39' 10.63"	38° 24' 22.74"N	10SEH3030150955
Double Dip	122° 32.361'W	38° 24.444'N	122° 32' 21.64"	38° 24' 26.63"N	10SEH4022051118
DP_210	122° 32.838'W	38° 27.938'N	122° 32' 50.26"	38° 27' 56.26"N	10SEH3949457576
DP-10	122° 35.772'W	38° 34.882'N	122° 35' 46.31"	38° 34' 52.92"N	10SEH3517170399
DP-11	122° 37.53'W	38° 33.902'N	122° 37' 31.78"	38° 33' 54.12"N	10SEH3262768576
DP-12	122° 36.169'W	38° 35.763'N	122° 36' 10.14"	38° 35' 45.8"N	10SEH3458872027
DP-13	122° 37.089'W	38° 35.861'N	122° 37' 5.32"W	38° 35' 51.64"N	10SEH3325272201
DP-140	122° 40.64'W	38° 34.935'N	122° 40' 38.38"	38° 34' 56.11"N	10SEH2810470470
DP-151	122° 58.102'W	38° 46.016'N	122° 58' 6.1"W	38° 46' 0.99"N	10SEH0274990915
DP-152	122° 53.48'W	38° 43'N	122° 53' 28.82"	38° 43' 0.02"N	10SEH0944785342
DP-153	122° 49.792'W	38° 44.083'N	122° 49' 47.49"	38° 44' 4.95"N	10SEH1478887351
DP-154	122° 54.209'W	38° 44.06'N	122° 54' 12.55"	38° 44' 3.57"N	10SEH0838887300
DP-155	122° 54.464'W	38° 44.548'N	122° 54' 27.83"	38° 44' 32.89"N	10SEH0801988203
DP-156	122° 55.891'W	38° 46.546'N	122° 55' 53.47"	38° 46' 32.75"N	10SEH0594891896
DP-157	122° 49.3'W	38° 46.503'N	122° 49' 18.01"	38° 46' 30.17"N	10SEH1549191829
DP-158	122° 52.705'W	38° 49.433'N	122° 52' 42.3"W	38° 49' 25.96"N	10SEH1055497239
DP-159	122° 56.401'W	38° 48.956'N	122° 56' 24.09"	38° 48' 57.38"N	10SEH0520796353
DP-20	122° 39.417'W	38° 28.803'N	122° 39' 25.03"	38° 28' 48.15"N	10SEH2992159135
DP-21	122° 40.374'W	38° 28.927'N	122° 40' 22.47"	38° 28' 55.62"N	10SEH2852959360
DP-211	122° 31.799'W	38° 28.04'N	122° 31' 47.95"	38° 28' 2.39"N	10SEH4100357773
DP-230	122° 26.672'W	38° 28.257'N	122° 26' 40.32"	38° 28' 15.42"N	10SEH4845558216
DP-250	122° 25.885'W	38° 24.408'N	122° 25' 53.09"	38° 24' 24.46"N	10SEH4964451104
DP-29	122° 27.367'W	38° 17.964'N	122° 27' 22.05"	38° 17' 57.85"N	10SEH4755639175
DP-30	122° 23.675'W	38° 15.31'N	122° 23' 40.47"	38° 15' 18.59"N	10SEH5297034300
DP-30	122° 44.18'W	38° 25.219'N	122° 44' 10.78"	38° 25' 13.13"N	10SEH2301752484
DP-31	122° 20.906'W	38° 16.183'N	122° 20' 54.38"	38° 16' 10.97"N	10SEH5699535942
DP-32	122° 21.443'W	38° 18.814'N	122° 21' 26.56"	38° 18' 48.84"N	10SEH5618040802
DP-50	122° 31.744'W	38° 23.542'N	122° 31' 44.66"	38° 23' 32.49"N	10SEH4112549454
DP-51	122° 33.823'W	38° 25.766'N	122° 33' 49.38"	38° 25' 45.99"N	10SEH3808053554
DP-52	122° 30.774'W	38° 21.906'N	122° 30' 46.46"	38° 21' 54.39"N	10SEH4255346438
DP-70	122° 45.867'W	38° 31.556'N	122° 45' 52.04"	38° 31' 33.33"N	10SEH2053264196
DP-71	122° 46.346'W	38° 32.366'N	122° 46' 20.78"	38° 32' 21.95"N	10SEH1983265693
DP-72	122° 45.783'W	38° 35.164'N	122° 45' 46.98"	38° 35' 9.86"N	10SEH2063770871
DP-75	122° 44.839'W	38° 36.874'N	122° 44' 50.34"	38° 36' 52.44"N	10SEH2199974036
DP-77	122° 45.297'W	38° 29.916'N	122° 45' 17.79"	38° 29' 54.95"N	10SEH2136961166
DP-9	122° 35.988'W	38° 39.156'N	122° 35' 59.28"	38° 39' 9.36"N	10SEH3482378302
DP-90	122° 40.061'W	38° 37.741'N	122° 40' 3.64"W	38° 37' 44.48"N	10SEH2892675663
Glen Ellen Staging	122° 30.659'W	38° 21.868'N	122° 30' 39.52"	38° 21' 52.08"N	10SEH4272246368
Golf Check	122° 30.074'W	38° 18.737'N	122° 30' 4.46"W	38° 18' 44.24"N	10SEH4360440583
Greywood Check	122° 33.817'W	38° 26.072'N	122° 33' 49.01"	38° 26' 4.32"N	10SEH3808654119
Ilsanjo Dip	122° 37.871'W	38° 25.668'N	122° 37' 52.25"	38° 25' 40.1"N	10SEH3219253347
Micro Check	122° 30.549'W	38° 27.149'N	122° 30' 32.96"	38° 27' 8.92"N	10SEH4282956135
No Name	122° 25.137'W	38° 16.118'N	122° 25' 8.24"W	38° 16' 7.07"N	10SEH5082835780
Oakmont Staging	122° 36.099'W	38° 26.355'N	122° 36' 5.94"W	38° 26' 21.31"N	10SEH3476454628
Pocket Staging	122° 53.647'W	38° 42.877'N	122° 53' 38.82"	38° 42' 52.65"N	10SEH0920585114
Sonoma Staging	122° 42.033'W	38° 25.338'N	122° 42' 1.95"W	38° 25' 20.26"N	10SEH2614052714
Subdivision Dip	122° 37.775'W	38° 28.171'N	122° 37' 46.48"	38° 28' 10.28"N	10SEH3231457977
Tower Check	122° 34.782'W	38° 20.796'N	122° 34' 46.94"	38° 20' 47.78"N	10SEH3672744356
Valley Dip	122° 26.735'W	38° 28.113'N	122° 26' 44.07"	38° 28' 6.77"N	10SEH4836657949
Vineyard Dip North	122° 55.274'W	38° 44.697'N	122° 55' 16.43"	38° 44' 41.82"N	10SEH0684588477
Vineyard Dip Sonoma	122° 31.477'W	38° 23.769'N	122° 31' 28.64"	38° 23' 46.16"N	10SEH4151149878
Yellow Jacket Dip	122° 38.495'W	38° 38.409'N	122° 38' 29.68"	38° 38' 24.52"N	10SEH3119376905

LEGEND

×	Summits		Uncontrolled Fire Edge
	Retardant/Mud Pit	XXXXXX	Completed Dozer Line
	Airstrip or Airport	H · H ·	Hand Line
●	Drop Point	X · · ·	Proposed Dozer Line
Ⓢ	Staging Area	AA	Transmission Lines
Ⓜ	Water Source		TFR
) (Division Break		Parks
] [Branch Break		Zone Split
	Zone Break		County Boundaries