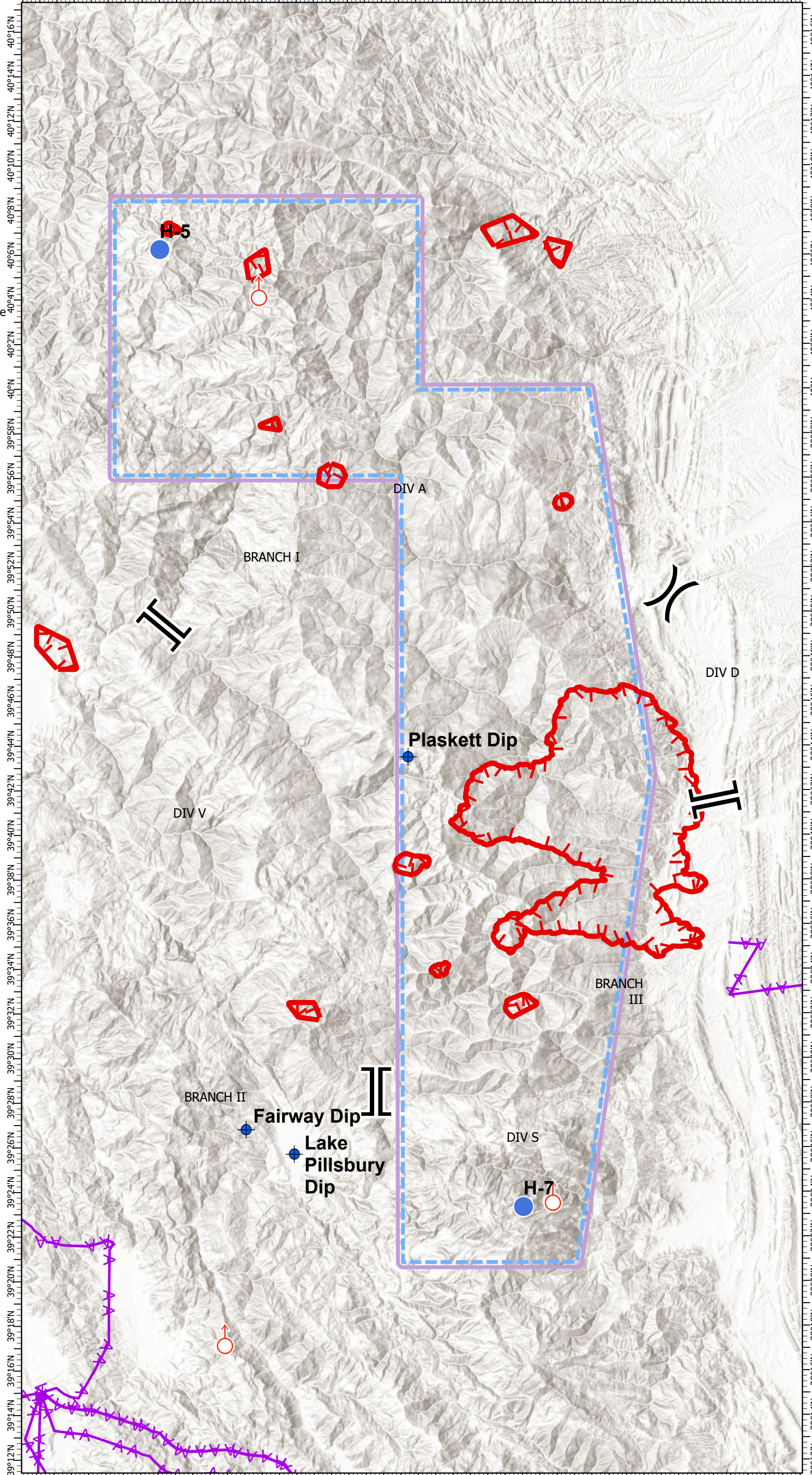










123°13'W 123°10'W 123°7'W 123°5'W 123°3'W 123°1'W 122°58'W 122°55'W 122°52'W 122°49'W 122°46'W 122°43'W 122°40'W 122°37'W 122°34'W 122°31'W 122°28'W



AIR OPS MAP
AUGUST COMPLEX
CA-MNF-000753
8/20/2020

-  TFR
-  Aviation Obstacle
-  Dip Site
-  Helispot
-  Spot Fire
-  Division Break
-  Branch Break
-  Uncontrolled Fire Edge

123°12'W 123°9'W 123°7'W 123°5'W 123°3'W 123°1'W 122°58'W 122°55'W 122°52'W 122°49'W 122°46'W 122°43'W 122°40'W 122°37'W 122°34'W 122°31'W 122°28'W

39°12'N 39°14'N 39°16'N 39°18'N 39°20'N 39°22'N 39°24'N 39°26'N 39°28'N 39°30'N 39°32'N 39°34'N 39°36'N 39°38'N 39°40'N 39°42'N 39°44'N 39°46'N 39°48'N 39°50'N 39°52'N 39°54'N 39°56'N 39°58'N 40°0'N 40°2'N 40°4'N 40°6'N 40°8'N 40°10'N 40°12'N 40°14'N 40°16'N

