

119°23'W 119°23'W 119°22'W 119°21'W 119°20'W 119°19'W 119°18'W 119°17'W 119°16'W 119°15'W 119°14'W 119°13'W 119°11'W 119°10'W 119°8'W

Aspen Fire
CA-SNF-001732
Infrared Interpretation
Imagery Date:
07/30/2013 0110 Hrs
Heat acres: 14,147







37°22'N
37°21'N
37°20'N
37°19'N
37°18'N
37°17'N
37°16'N
37°15'N

37°22'N
37°21'N
37°20'N
37°19'N
37°18'N
37°17'N
37°16'N
37°15'N



IRIN: Joe Larson/
Kurt Teuber
Map Produced:
07/30/2013 0300 hrs



-  Heat Perimeter
-  Intense Heat
-  Scattered Heat
-  Isolated Heat Sources

NAD 1983 UTM Zone 11N

119°23'W 119°23'W 119°22'W 119°21'W 119°20'W 119°19'W 119°18'W 119°17'W 119°16'W 119°15'W 119°14'W 119°13'W 119°11'W 119°10'W 119°8'W