




119°58'W 119°57'W 119°56'W 119°55'W 119°54'W 119°53'W 119°52'W 119°51'W 119°50'W 119°49'W 119°48'W 119°47'W 119°46'W 119°45'W

**Rim Fire IR Map**  
**CA-STF-002813**  
**Sept 26, 2013**

IR Flown: Sept. 25, 2013 2153 PDF  
 IR Interpreted Size: 257,135 acres  
 IR Interpreter: Kyle Felker




 Heat Perimeter

 Isolated Heat Sources



119°58'W 119°57'W 119°56'W 119°55'W 119°54'W 119°53'W 119°52'W 119°51'W 119°50'W 119°49'W 119°48'W 119°47'W 119°46'W 119°45'W

38°3'N  
38°2'N  
38°1'N  
38°0'N  
37°59'N  
37°58'N  
37°57'N

38°3'N  
38°2'N  
38°1'N  
38°0'N  
37°59'N  
37°58'N  
37°57'N