

115°35'W 115°34.5'W 115°34'W 115°33.5'W 115°33'W 115°32.5'W 115°32'W

36°23.5'N
36°23'N
36°22.5'N
36°22'N
36°21.5'N
36°21'N
36°20.5'N
36°20'N
36°19.5'N
36°19'N
36°18.5'N

36°23.5'N
36°23'N
36°22.5'N
36°22'N
36°21.5'N
36°21'N
36°20.5'N
36°20'N
36°19.5'N
36°19'N
36°18.5'N


IAP TILES

Mahogany







NV-HTF-500732

07/07/2020

2,758 Acres **Page 2 of 2**



Team 7

-  Camp
-  Helispot
-  Division Break
-  Uncontrolled Fire Edge
-  Contained Line
-  Wildfire Daily Fire Perimeter

