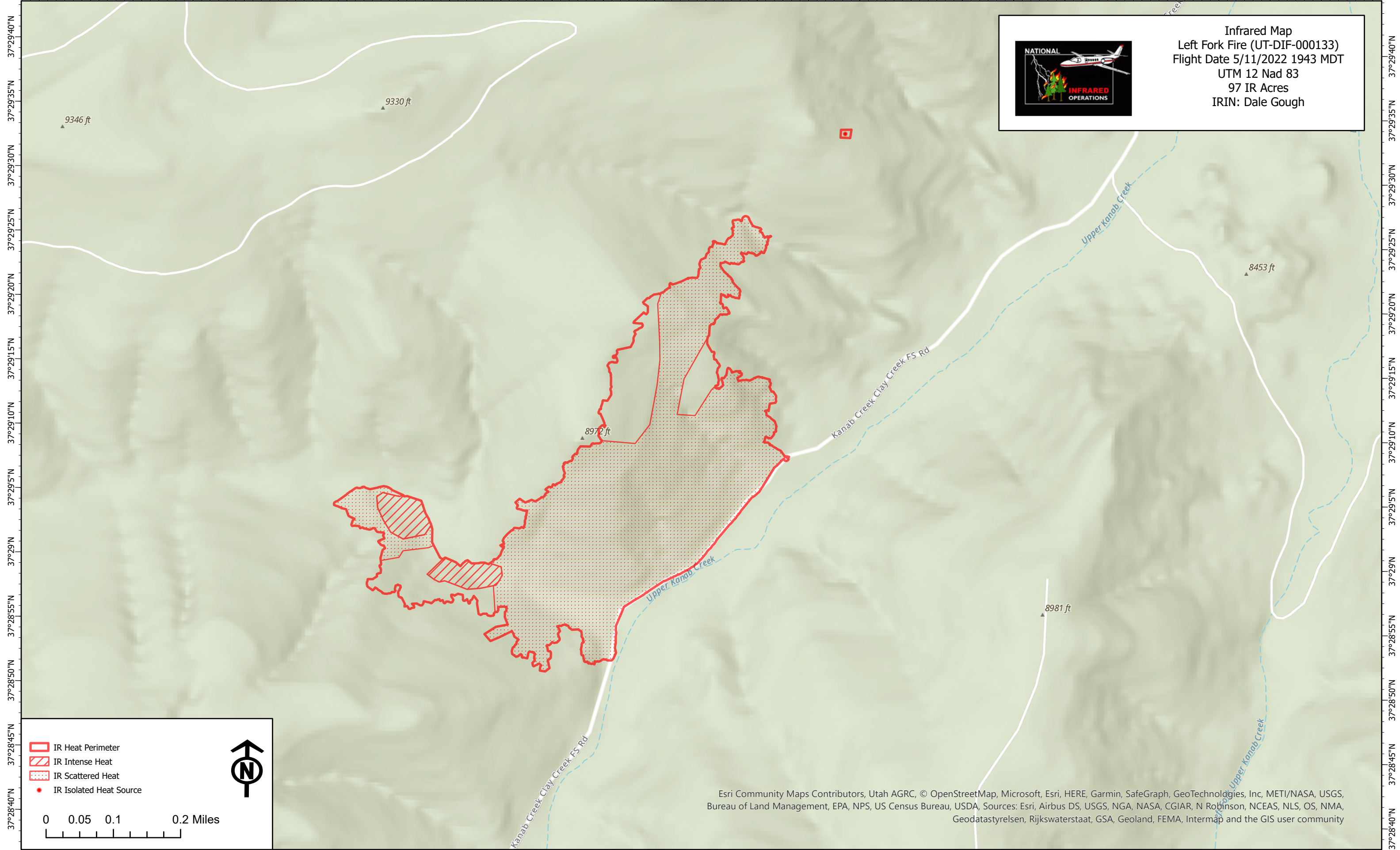








112°22'25"W 112°22'20"W 112°22'15"W 112°22'10"W 112°22'5"W 112°22"W 112°21'55"W 112°21'50"W 112°21'45"W 112°21'40"W 112°21'35"W 112°21'30"W 112°21'25"W 112°21'20"W 112°21'15"W 112°21'10"W 112°21'5"W 112°21"W 112°20'55"W 112°20'50"W 112°20'45"W 112°20'40"W 112°20'35"W 112°20'30"W 112°20'25"W 112°20'20"W 112°20'15"W

Infrared Map
 Left Fork Fire (UT-DIF-000133)
 Flight Date 5/11/2022 1943 MDT
 UTM 12 Nad 83
 97 IR Acres
 IRIN: Dale Gough

-  IR Heat Perimeter
-  IR Intense Heat
-  IR Scattered Heat
-  IR Isolated Heat Source



0 0.05 0.1 0.2 Miles

Esri Community Maps Contributors, Utah AGRC, © OpenStreetMap, Microsoft, Esri, HERE, Garmin, SafeGraph, GeoTechnologies, Inc, METI/NASA, USGS, Bureau of Land Management, EPA, NPS, US Census Bureau, USDA, Sources: Esri, Airbus DS, USGS, NGA, NASA, CGIAR, N Robinson, NCEAS, NLS, OS, NMA, Geodastystrelsen, Rijkswaterstaat, GSA, Geoland, FEMA, Intermap and the GIS user community

112°22'25"W 112°22'20"W 112°22'15"W 112°22'10"W 112°22'5"W 112°22"W 112°21'55"W 112°21'50"W 112°21'45"W 112°21'40"W 112°21'35"W 112°21'30"W 112°21'25"W 112°21'20"W 112°21'15"W 112°21'10"W 112°21'5"W 112°21"W 112°20'55"W 112°20'50"W 112°20'45"W 112°20'40"W 112°20'35"W 112°20'30"W 112°20'25"W 112°20'20"W 112°20'15"W