







112°24'30"W 112°24'W 112°23'30"W 112°23'W 112°22'30"W 112°22'W 112°21'30"W 112°21'W 112°20'30"W 112°20'W 112°19'30"W 112°19'W 112°18'30"W 112°18'W 112°17'30"W 112°17'W 112°16'30"W 112°16'W 112°15'30"W



Infrared Map
 Left Fork Fire (UT-DIF-000133)
 Flight Date 6/23/2022 2320 MDT
 UTM 12 Nad 83
 4,241 IR Acres
 IRIN: Dale Gough



-  IR Heat Perimeter
-  IR Intense Heat
-  IR Scattered Heat
-  IR Isolated Heat Source



0 0.5 1 Miles

112°24'30"W 112°24'W 112°23'30"W 112°23'W 112°22'30"W 112°22'W 112°21'30"W 112°21'W 112°20'30"W 112°20'W 112°19'30"W 112°19'W 112°18'30"W 112°18'W 112°17'30"W 112°17'W 112°16'30"W 112°16'W 112°15'30"W