





112°24'30"W 112°24"W 112°23'30"W 112°23"W 112°22'30"W 112°22"W 112°21'30"W 112°21"W 112°20'30"W 112°20"W 112°19'30"W 112°19"W 112°18'30"W 112°18"W 112°17'30"W 112°17"W 112°16'30"W 112°16"W 112°15'30"W

Infrared Map
 Left Fork Fire (UT-DIF-000133)
 Flight Date 7/02/2022 2201 MDT
 UTM 12 Nad 83
 4,234 IR Acres
 IRIN: Dale Gough

 IR Heat Perimeter
 IR Isolated Heat Source



0 0.5 1 Miles

112°24"W 112°23'30"W 112°23"W 112°22'30"W 112°22"W 112°21'30"W 112°21"W 112°20'30"W 112°20"W 112°19'30"W 112°19"W 112°18'30"W 112°18"W 112°17'30"W 112°17"W 112°16'30"W 112°16"W 112°15'30"W