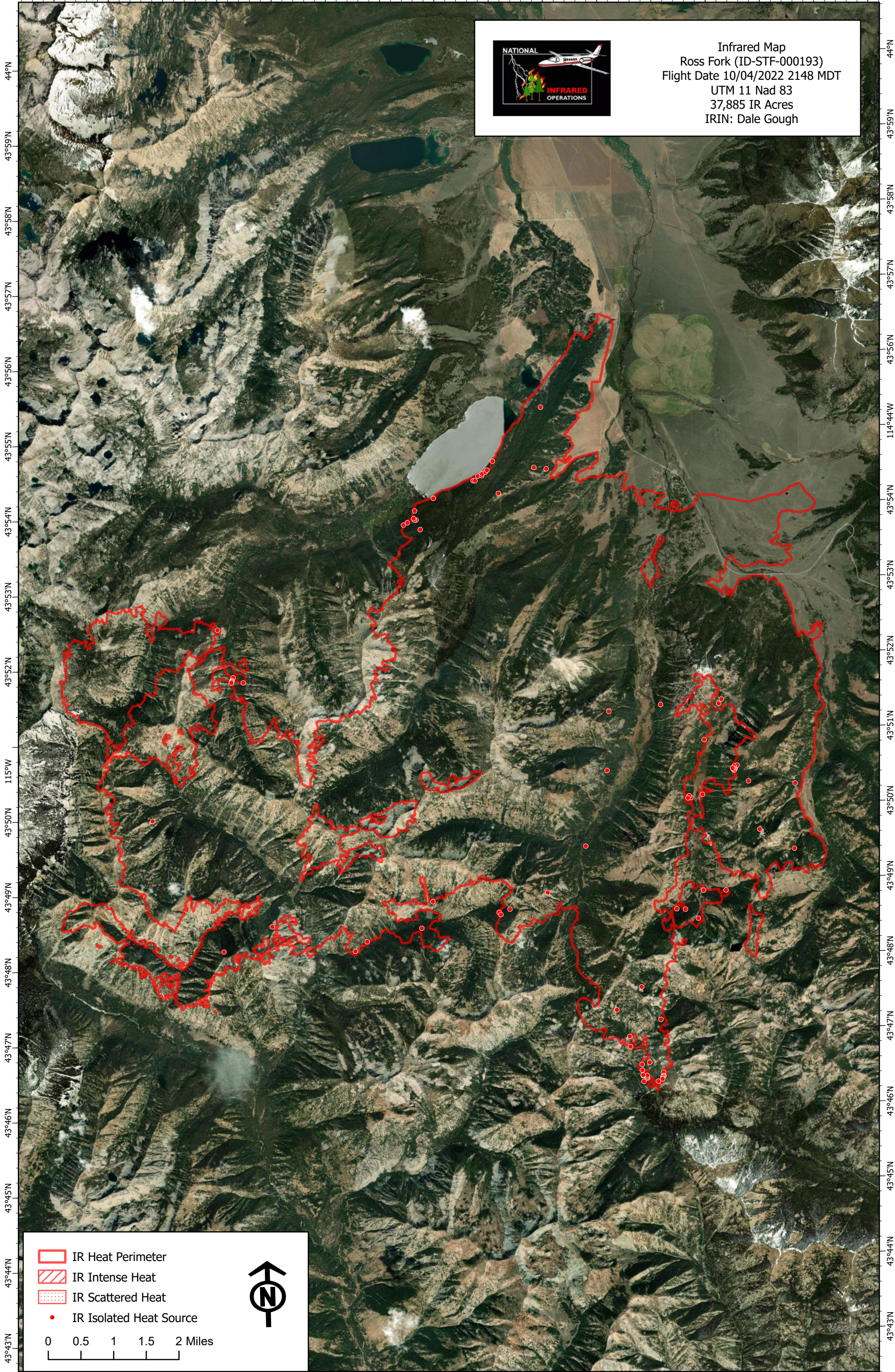






114°59'W 114°58'W 114°57'W 114°56'W 114°55'W 114°54'W 114°53'W 114°52'W 114°51'W 114°50'W 114°49'W 114°48'W 114°47'W 114°46'W 114°45'W 114°44'W



Infrared Map
Ross Fork (ID-STF-000193)
Flight Date 10/04/2022 2148 MDT
UTM 11 Nad 83
37,885 IR Acres
IRIN: Dale Gough



-  IR Heat Perimeter
-  IR Intense Heat
-  IR Scattered Heat
-  IR Isolated Heat Source



0 0.5 1 1.5 2 Miles

115°W 114°59'W 114°58'W 114°57'W 114°56'W 114°55'W 114°54'W 114°53'W 114°52'W 114°51'W 114°50'W 114°49'W 114°48'W 114°47'W 114°46'W 114°45'W

43°43'N

43°44'N

43°45'N

43°46'N

43°47'N

43°48'N

43°49'N

43°50'N

43°51'N

43°52'N

43°53'N

43°54'N

43°55'N

43°56'N

43°57'N

43°58'N

43°59'N

44°0'N

43°43'N

43°44'N

43°45'N

43°46'N

43°47'N

43°48'N

43°49'N

43°50'N

43°51'N

43°52'N

43°53'N

43°54'N

43°55'N

43°56'N

43°57'N

43°58'N

43°59'N

44°0'N

Maxar