

114°59'W 114°58'W 114°57'W 114°56'W 114°55'W 114°54'W 114°53'W 114°52'W 114°51'W 114°50'W 114°49'W 114°48'W 114°47'W 114°46'W 114°45'W 114°44'W






Infrared Map  
Ross Fork (ID-STF-000193)  
Flight Date 10/08/2022 2305 MDT  
UTM 11 Nad 83  
37,897 IR Acres  
IRIN: Dale Gough

44°N  
43°59'N  
43°58'N  
43°57'N  
43°56'N  
43°55'N  
43°54'N  
43°53'N  
43°52'N  
43°51'N  
43°50'N  
43°49'N  
43°48'N  
43°47'N  
43°46'N  
43°45'N  
43°44'N  
43°43'N

44°N  
43°59'N  
43°58'N  
43°57'N  
43°56'N  
43°55'N  
43°54'N  
43°53'N  
43°52'N  
43°51'N  
43°50'N  
43°49'N  
43°48'N  
43°47'N  
43°46'N  
43°45'N  
43°44'N  
43°43'N



-  IR Heat Perimeter
-  IR Scattered Heat
-  IR Isolated Heat Source



0 0.5 1 1.5 2 Miles

Earthstar Geographics

115°W 114°59'W 114°58'W 114°57'W 114°56'W 114°55'W 114°54'W 114°53'W 114°52'W 114°51'W 114°50'W 114°49'W 114°48'W 114°47'W 114°46'W 114°45'W