





116°37'W 116°36'W 116°35'W 116°34'W 116°33'W 116°32'W 116°31'W 116°30'W 116°29'W 116°28'W 116°27'W 116°26'W 116°25'W 116°24'W 116°23'W




Infrared Map  
Kootenai River Complex (ID-IPF-000653)  
Russel Mtn 22,082 IR Acres  
Long Canyon 203 IR Acres  
Flight Date 10/01/2022 @ 2051 PDT  
UTM 11 Nad 83  
IRIN: Dale Gough

Long Canyon

Russell Mountain

-  IR Heat Perimeter
-  IR Scattered Heat
-  IR Isolated Heat Source
-  Possible IR Heat Source

0 0.5 1 2 Miles



116°37'W 116°36'W 116°35'W 116°34'W 116°33'W 116°32'W 116°31'W 116°30'W 116°29'W 116°28'W 116°27'W 116°26'W 116°25'W 116°24'W 116°23'W

48°57'N  
48°56'N  
48°55'N  
48°54'N  
48°53'N  
48°52'N  
48°51'N  
48°50'N  
48°49'N  
48°48'N  
48°47'N  
48°46'N  
48°45'N  
48°44'N  
48°43'N

48°57'N  
48°56'N  
48°55'N  
48°54'N  
48°53'N  
48°52'N  
48°51'N  
48°50'N  
48°49'N  
48°48'N  
48°47'N  
48°46'N  
48°45'N  
48°44'N  
48°43'N

Maxar