

116°37'W 116°36'W 116°35'W 116°34'W 116°33'W 116°32'W 116°31'W 116°30'W 116°29'W 116°28'W 116°27'W 116°26'W 116°25'W 116°24'W

48°58'N
48°57'N
48°56'N
48°55'N
48°54'N
48°53'N
48°52'N
48°51'N
48°50'N
48°49'N
48°48'N
48°47'N
48°46'N
48°45'N
48°44'N





48°58'N
48°57'N
48°56'N
48°55'N
48°54'N
48°53'N
48°52'N
48°51'N
48°50'N
48°49'N
48°48'N
48°47'N
48°46'N
48°45'N
48°44'N


Infrared Map
 Kootenai River Complex (ID-IPF-000653)
 Russel Mtn 22,472 IR Acres
 Long Canyon 297 IR Acres
 Flight Date 10/07/2022 @ 2102 PDT
 UTM 11 Nad 83
 IRIN: Dale Gough



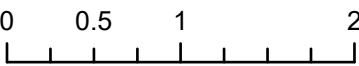
Long Canyon

Russell Mountain

-  IR Heat Perimeter
-  IR Intense Heat
-  IR Scattered Heat
-  IR Isolated Heat Source



0 0.5 1 2 Miles



116°37'W 116°36'W 116°35'W 116°34'W 116°33'W 116°32'W 116°31'W 116°30'W 116°29'W 116°28'W 116°27'W 116°26'W 116°25'W 116°24'W