





Infrared Map
Lolo Complex
West Fork 2 & Schoolhouse Fires
Imagery Acquired:
19 Aug 2013 @ 2319 MDT
Interpreter:
Jan Johnson



Legend

-  IR Perimeter
-  Intense Heat
-  Scattered Heat
-  Isolated Heat



114°22'30"W 114°21'45"W 114°21'W 114°20'15"W 114°19'30"W 114°18'45"W 114°18'W 114°17'15"W 114°16'30"W 114°15'45"W 114°15'W 114°14'15"W 114°13'30"W 114°12'45"W 114°12'W

46°48'N 46°47'15"N 46°46'30"N 46°45'45"N 46°45'N 46°44'15"N 46°43'30"N

114°23'15"W 114°22'30"W 114°21'45"W 114°21'W 114°20'15"W 114°19'30"W 114°18'45"W 114°18'W 114°17'15"W 114°16'30"W 114°15'45"W 114°15'W 114°14'15"W 114°13'30"W 114°12'45"W 114°12'W