

114°51'W

114°50'W

114°49'W

114°48'W





114°47'W

114°46'W

114°45'W

# West Fork Fish Creek MT-LNF-000834

## Infrared Interpretation - Sept. 24, 2015

-  Heat Perimeter
-  Intense Heat
-  Scattered Heat
-  Isolated Heat Sources

Imagery Date and Time:  
09/23/2015 2138 MDT  
IR Interpreted Acres: 11,708



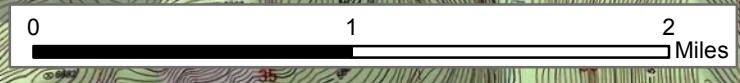
Author: IRIN: David Stephenson (T)  
NAD 1983 UTM Zone 11N

46°58'N  
46°57'N  
46°56'N  
46°55'N  
46°54'N  
46°53'N  
46°52'N  
46°51'N

46°58'N  
46°57'N  
46°56'N  
46°55'N  
46°54'N  
46°53'N  
46°52'N  
46°51'N



No Imagery



114°52'W

114°51'W

114°50'W

114°49'W

114°48'W

114°47'W

114°46'W

114°45'W