

116°8'W

116°7'W

116°6'W

116°5'W

116°4'W

Copper Mtn Fire

Heat Acres: 156

ID-IPF-000486

Infrared Interpretation

Imagery Date:

2018/08/12 0310 Hrs



1:24,000



49°2'N

49°2'N

49°1'N

49°1'N

49°0'N

49°0'N

48°59'N

48°59'N

48°58'N





48°58'N

48°57'N

48°57'N

IRIN: Kyle Felker
Map produced:
8/12/2018 0610 hrs

0 1,250 2,500 5,000 Feet

-  Heat Perimeter
 -  Intense Heat Areas
 -  Scattered Heat Areas
 -  Isolated Heat Sources
- NAD 1983 UTM Zone 11N

116°8'W

116°7'W

116°6'W

116°5'W

116°4'W