

117°33'0"W 117°32'0"W 117°31'0"W 117°30'0"W 117°29'0"W

**Baldy**  
 WA-COF-001003  
 221-JEZ

**IAP Map**  
 August 5th 2015  
 342 acres

Perimeter as of 08/3/2015 @ 1800

0 0.05 0.1 0.2 0.3 0.4 Miles

CS 8/4/2015 1812

# Div M

STEVENS CO  
PEND OREILLE CO

# Div Q

## H-10

Baldy Mountain

# Div A












# Div Z

Camp

DP-20

DP-11

DP-10

-  Uncontrolled Fire Edge
-  Drop Point
-  Hellsport
-  Lookout
-  Cabin
-  Cultural Sites
-  Hazard
-  Route to Fire
-  Contours - 40 ft interval
-  Open Road
-  Closed Road

48°50'0"N

48°49'0"N

48°48'0"N

# X

342

345 340

350

4

420

424

427

422

425

4

Jim Creek

South

Cedar

3900

4000

5200

5200

5400

4800

4400

35

35

37

17

16

10

11

14

4400

4600

370

4800

4800

4600

5400

5600

5600

5600

4400

4600

4600

4600

4800

5200

34

33

4800

5400

32

5200

4800

3600

3600

4200

4400

35

4600

4800

4600

3600

4200

4400

35

4800

5200

4600

3600

4200

4400

35

34

4800

4600

3600

4200

4400

35

4800

4600

3600

4200

4400

35

4800

4600

3600

4200

4400

35

4800

4600

3600

4200

4400

35

4800

4600

3600

4200

4400

35

4800

4600

3600

4200

4400

35

4800

4600

3600

4200

4400

35

4800

4600

3600

4200

4400

35

4800

4600

3600

4200

4400

35

4800

4600

3600

4200

4400

35

4800

4600

3600

4200

4400

35

4800

4600

3600

4200

4400

35

4800

4600

3600

4200

4400

35

4800

4600

3600

4200

4400

35

4800

4600

3600

4200

4400

35

4800

4600

3600

4200

4400

35

4800

4600

3600

4200

4400

35

4800

4600

3600

4200

4400

35

4800

4600

3600

4200

4400

35

4800

4600

3600

4200

4400

35

4800

4600

3600

4200

4400

35

4800

4600

3600

4200

4400

35

4800

4600

3600

4200

4400

35

4800

4600

3600

4200

4400

35

4800

4600

3600

4200

4400

35

4800

4600

3600

4200

4400

35

4800

4600

3600

4200

4400

35

4800

4600

3600

4200

4400

35

4800

4600

3600

4200

4400

35

4800

4600

3600

4200

4400

35

4800

4600

3600

4200

4400

35

4800

4600

3600

4200

4400

35

4800

4600

3600

4200

4400

35

4800

4600

3600

4200

4400

35

4800

4600

3600

4200

4400

35

4800

4600

3600

4200

4400

35

4800

4600

3600

4200

4400

35

4800

4600

3600