

**Miller Fire Complex**  
OR\_RSF-000647  
Heat Acres: 10,961  
Infrared Interpretation  
Imagery Date:  
2017/09/06 2255 Hrs






1:37,154



42°10'N  
42°9'N  
42°8'N  
42°7'N  
42°6'N  
42°5'N  
42°4'N  
42°3'N

42°10'N  
42°9'N  
42°8'N  
42°7'N  
42°6'N  
42°5'N  
42°4'N  
42°3'N

**Burnt Peak**

-  Heat Perimeter
  -  Intense Heat Areas
  -  Isolated Heat Sources
- NAD 1983 UTM Zone 10N



IRIN: Kyle Felker  
Map produced:  
9/7/2017 0207 hrs

123°12'W 123°11'W 123°10'W 123°9'W 123°8'W 123°7'W 123°6'W