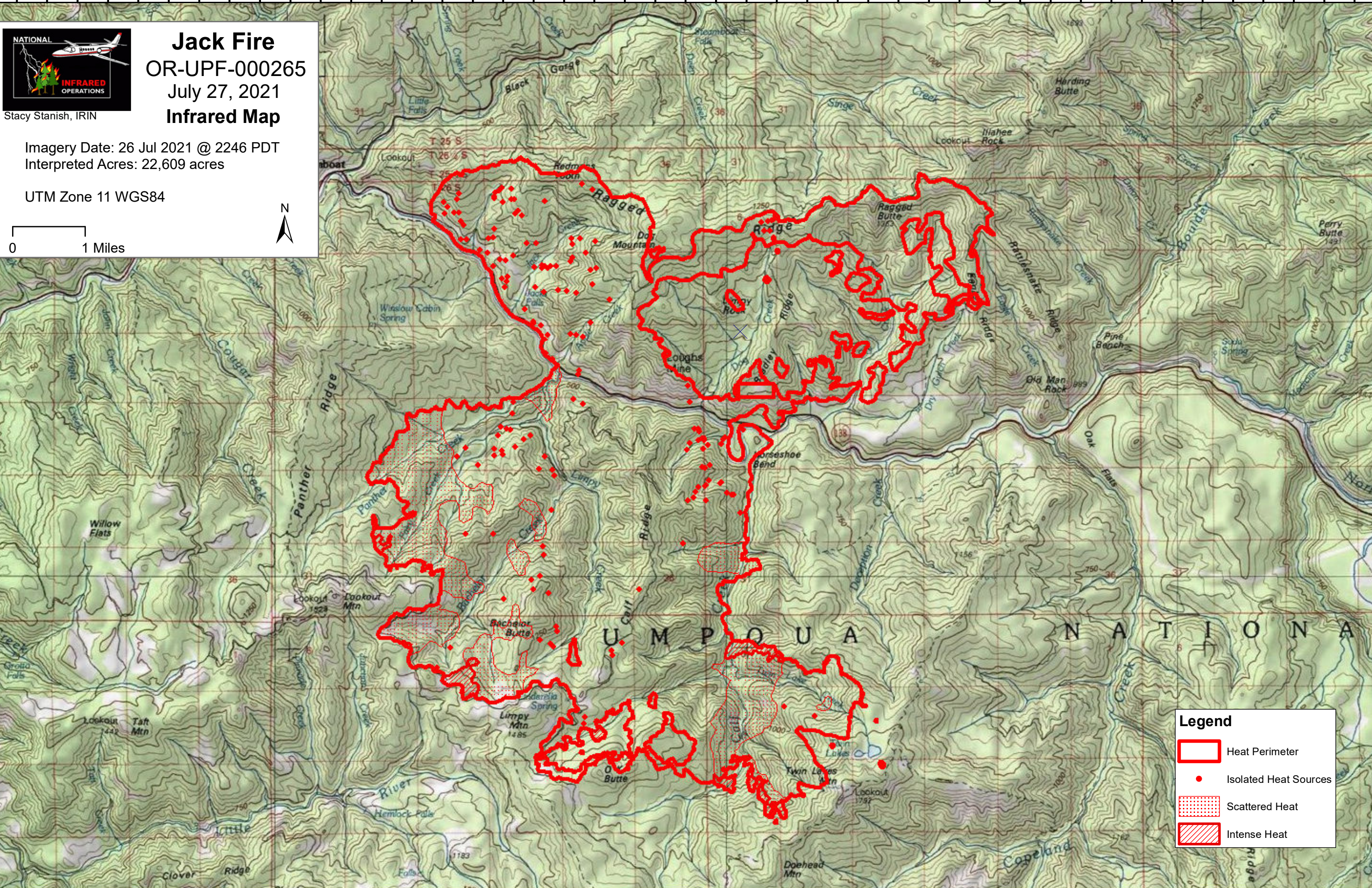


122°49'W 122°48'W 122°48'W 122°46'W 122°45'W 122°45'W 122°44'W 122°42'W 122°42'W 122°41'W 122°39'W 122°39'W 122°38'W 122°36'W 122°36'W 122°34'W 122°33'W 122°33'W 122°31'W 122°30'W 122°30'W 122°29'W 122°27'W




Jack Fire

OR-UPF-000265
July 27, 2021
Infrared Map





Stacy Stanish, IRIN

Imagery Date: 26 Jul 2021 @ 2246 PDT
Interpreted Acres: 22,609 acres

UTM Zone 11 WGS84



Legend

-  Heat Perimeter
-  Isolated Heat Sources
-  Scattered Heat
-  Intense Heat

122°49'W 122°48'W 122°48'W 122°46'W 122°45'W 122°45'W 122°44'W 122°42'W 122°42'W 122°41'W 122°39'W 122°39'W 122°38'W 122°36'W 122°36'W 122°34'W 122°33'W 122°33'W 122°31'W 122°30'W 122°30'W 122°29'W 122°27'W

43°23'N 43°22'N 43°21'N 43°21'N 43°20'N 43°20'N 43°19'N 43°19'N 43°18'N 43°18'N 43°18'N 43°18'N 43°17'N 43°17'N 43°16'N 43°16'N 43°16'N 43°16'N 43°15'N 43°15'N 43°15'N 43°15'N 43°14'N 43°14'N 43°14'N 43°14'N 43°13'N 43°13'N 43°12'N

43°23'N 43°22'N 43°21'N 43°21'N 43°20'N 43°20'N 43°19'N 43°19'N 43°18'N 43°18'N 43°18'N 43°18'N 43°17'N 43°17'N 43°16'N 43°16'N 43°16'N 43°16'N 43°15'N 43°15'N 43°15'N 43°15'N 43°14'N 43°14'N 43°14'N 43°14'N 43°13'N 43°13'N 43°12'N