











122°47'W 122°46'W 122°45'W 122°44'W 122°43'W 122°42'W 122°41'W 122°40'W 122°39'W 122°38'W 122°37'W 122°36'W 122°35'W 122°34'W 122°33'W 122°32'W 122°31'W

Rough Patch Complex Infrared Map 1
OR-UPF-000373
Map Date: 9/4/2021
Imagery Date: 9/3/2021
Imagery Time: 2200 PDT
IR Interpreted Acres: 39,035
Buckhead: 5,239
Chaos: 21,452
Little Bend Creek: 7,479
Near Minky: 4,865

-  Jack IR Heat Perimeter
-  Isolated Heat Sources
-  Possible Isolated Heat Sources
-  Heat Perimeter
-  Intense Heat
-  Scattered Heat
-  Cloud Cover




 0 0.5 1 2 Miles
 NAD 1983 USFS R6 Albers



43°40'N
43°39'N
43°38'N
43°37'N
43°36'N
43°35'N
43°34'N
43°33'N
43°32'N
43°31'N
43°30'N
43°29'N
43°28'N
43°27'N
43°26'N
43°25'N
43°24'N
43°23'N
43°22'N
43°21'N

43°40'N
43°39'N
43°38'N
43°37'N
43°36'N
43°35'N
43°34'N
43°33'N
43°32'N
43°31'N
43°30'N
43°29'N
43°28'N
43°27'N
43°26'N
43°25'N
43°24'N
43°23'N
43°22'N
43°21'N

122°46'W 122°45'W 122°44'W 122°43'W 122°42'W 122°41'W 122°40'W 122°39'W 122°38'W 122°37'W 122°36'W 122°35'W 122°34'W 122°33'W 122°32'W 122°31'W 122°30'W

