











122°42'W 122°41'W 122°40'W 122°39'W 122°38'W 122°37'W 122°36'W 122°35'W 122°34'W 122°33'W

Rough Patch Complex Infrared Map South
OR-UPF-000373
Map Date: 9/8/2021
Imagery Date: 9/7/2021
Imagery Time: 2030 PDT
IR Interpreted Acres: 43,178
Buckhead: 6,306
Chaos: 23,774
Little Bend Creek: 8,230
Near Minky: 4,867

-  Jack IR Heat Perimeter
-  Isolated Heat Sources
-  Possible Isolated Heat Sources
-  Heat Perimeter
-  Intense Heat
-  Scattered Heat
-  Cloud Cover



 NAD 1983 USFS R6 Albers



43°16'N
43°15'N
43°14'N
43°13'N
43°12'N
43°11'N
43°10'N
43°9'N
43°8'N
43°7'N
43°6'N
43°5'N

43°16'N
43°15'N
43°14'N
43°13'N
43°12'N
43°11'N
43°10'N
43°9'N
43°8'N
43°7'N
43°6'N
43°5'N

122°42'W 122°41'W 122°40'W 122°39'W 122°38'W 122°37'W 122°36'W 122°35'W 122°34'W 122°33'W 122°32'W

