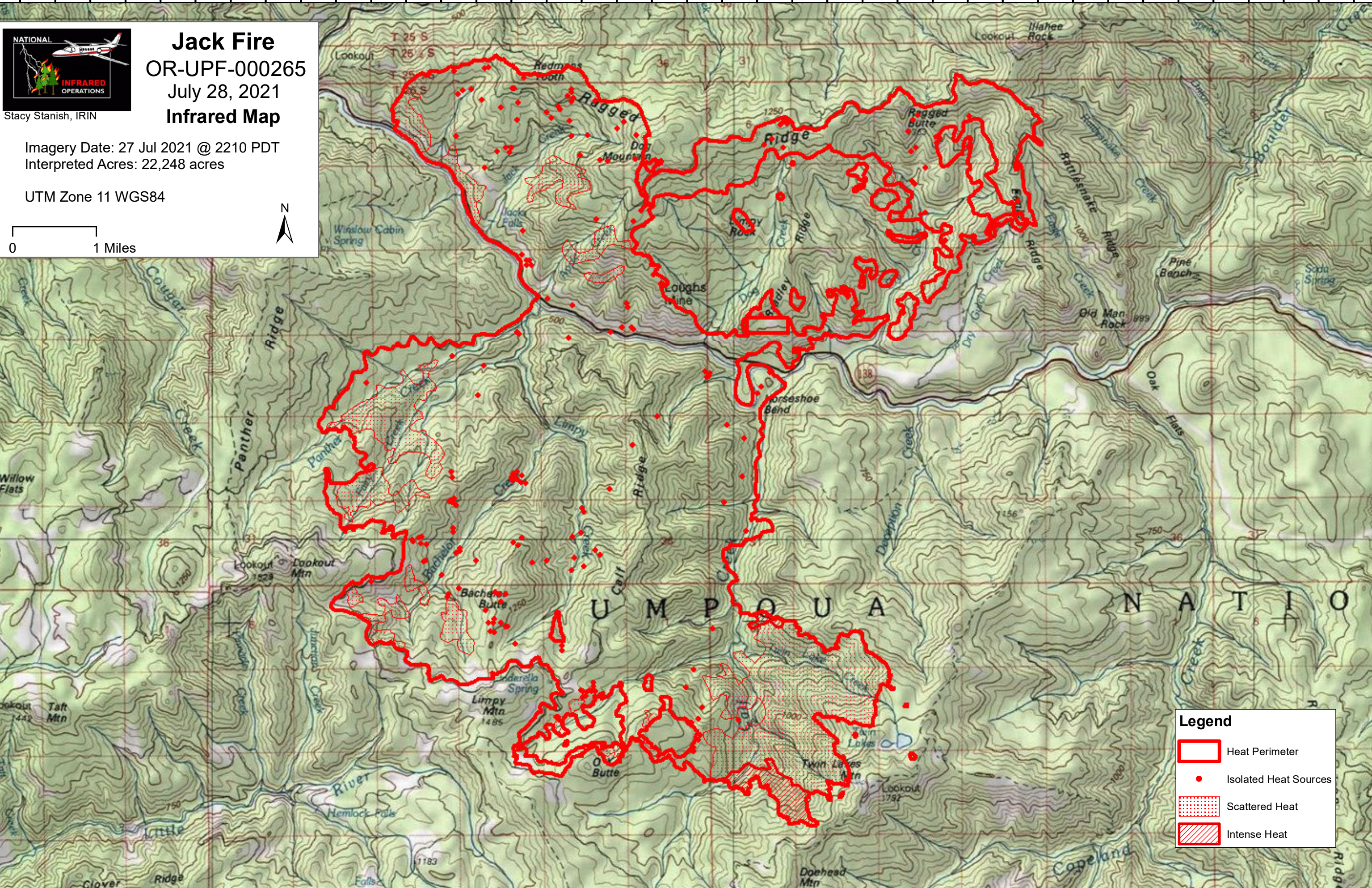


122°48'W 122°47'W 122°46'W 122°45'W 122°44'W 122°43'W 122°42'W 122°41'W 122°40'W 122°39'W 122°38'W 122°37'W 122°36'W 122°35'W 122°34'W 122°33'W 122°32'W 122°31'W 122°30'W 122°29'W



Jack Fire
OR-UPF-000265
July 28, 2021
Infrared Map





Stacy Stanish, IRIN

Imagery Date: 27 Jul 2021 @ 2210 PDT
Interpreted Acres: 22,248 acres

UTM Zone 11 WGS84



Legend

-  Heat Perimeter
-  Isolated Heat Sources
-  Scattered Heat
-  Intense Heat

122°48'W 122°47'W 122°46'W 122°45'W 122°44'W 122°43'W 122°42'W 122°41'W 122°40'W 122°39'W 122°38'W 122°37'W 122°36'W 122°35'W 122°34'W 122°33'W 122°32'W 122°31'W 122°30'W 122°29'W

43°21'N
43°21'N
43°20'N
43°19'N
43°19'N
43°18'N
43°18'N
43°17'N
43°16'N
43°16'N
43°15'N
43°15'N
43°14'N
43°14'N
43°13'N
43°12'N

43°21'N
43°21'N
43°20'N
43°19'N
43°19'N
43°18'N
43°18'N
43°17'N
43°16'N
43°16'N
43°15'N
43°15'N
43°14'N
43°14'N
43°13'N
43°12'N