
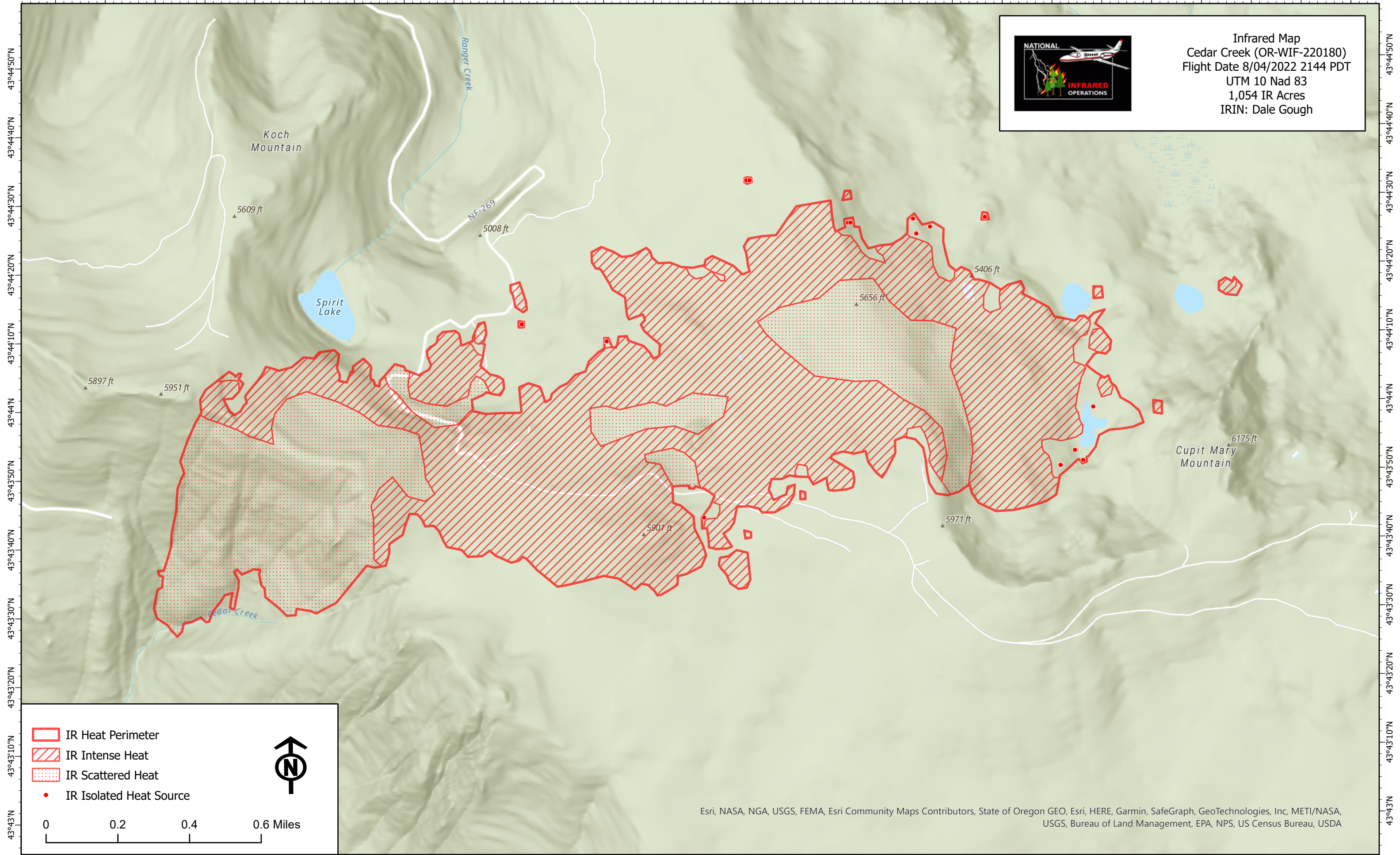






122°10'30"W 122°10'20"W 122°10'10"W 122°10'W 122°9'50"W 122°9'40"W 122°9'30"W 122°9'20"W 122°9'10"W 122°9'W 122°8'50"W 122°8'40"W 122°8'30"W 122°8'20"W 122°8'10"W 122°8'W 122°7'50"W 122°7'40"W 122°7'30"W 122°7'20"W 122°7'10"W 122°7'W 122°6'50"W 122°6'40"W 122°6'30"W 122°6'20"W 122°6'10"W




Infrared Map  
Cedar Creek (OR-WIF-220180)  
Flight Date 8/04/2022 2144 PDT  
UTM 10 Nad 83  
1,054 IR Acres  
IRIN: Dale Gough



-  IR Heat Perimeter
-  IR Intense Heat
-  IR Scattered Heat
-  IR Isolated Heat Source

0 0.2 0.4 0.6 Miles



Esri, NASA, NGA, USGS, FEMA, Esri Community Maps Contributors, State of Oregon GEO, Esri, HERE, Garmin, SafeGraph, GeoTechnologies, Inc, METI/NASA, USGS, Bureau of Land Management, EPA, NPS, US Census Bureau, USDA

122°10'30"W 122°10'20"W 122°10'10"W 122°10'W 122°9'50"W 122°9'40"W 122°9'30"W 122°9'20"W 122°9'10"W 122°9'W 122°8'50"W 122°8'40"W 122°8'30"W 122°8'20"W 122°8'10"W 122°8'W 122°7'50"W 122°7'40"W 122°7'30"W 122°7'20"W 122°7'10"W 122°7'W 122°6'50"W 122°6'40"W 122°6'30"W 122°6'20"W 122°6'10"W