

98°18'30"W 98°18'W 98°17'30"W 98°17'W 98°16'30"W 98°16'W 98°15'30"W 98°15'W 98°14'30"W 98°14'W 98°13'30"W




32°55'N 32°54'30"N 32°54'N 32°53'30"N 32°53'N 32°52'30"N 32°52'N 32°51'30"N 32°51'N 32°50'30"N 32°50'N 32°49'30"N 32°49'N 32°48'30"N 32°48'N 32°47'30"N

32°55'N 32°54'30"N 32°54'N 32°53'30"N 32°53'N 32°52'30"N 32°52'N 32°51'30"N 32°51'N 32°50'30"N 32°50'N 32°49'30"N 32°49'N 32°48'30"N 32°48'N 32°47'30"N



Infrared Map  
Dempsey (TX-TXS-223410)  
Flight Date 6/28/2022 2145 CDT  
UTM 14 Nad 83  
11,267 IR Acres  
IRIN: Dale Gough



-  IR Heat Perimeter
-  IR Scattered Heat
-  IR Isolated Heat Source



0 0.5 1 1.5 Miles

Maxar

98°19'W 98°18'30"W 98°18'W 98°17'30"W 98°17'W 98°16'30"W 98°16'W 98°15'30"W 98°15'W 98°14'30"W 98°14'W 98°13'30"W