



**Cedar AZ-FTA-000403  
Infrared Map**


Infrared Map: 06/26/2016  
 Imagery Date: 06/25/2016  
 Imagery Time: 2153 MDT  
 Interpreted Total Acres: 45,203  
 IRIN: Pete Martinez



- Isolated Heat
- Intense Heat
- Scattered Heat
- Heat Perimeter

N





Miles

34°00'N  
34°40'N  
34°20'N  
34°00'N  
33°58'N  
33°56'N  
33°54'N  
33°52'N  
33°50'N  
33°48'N  
33°46'N

34°00'N  
34°40'N  
34°20'N  
34°00'N  
33°58'N  
33°56'N  
33°54'N  
33°52'N  
33°50'N  
33°48'N  
33°46'N

110°14'0"W 110°12'0"W 110°10'0"W 110°8'0"W 110°6'0"W 110°4'0"W 110°2'0"W 110°0'0"W

110°14'0"W 110°12'0"W 110°10'0"W 110°8'0"W 110°6'0"W 110°4'0"W 110°2'0"W 110°0'0"W