





112°38'W 112°37.5'W 112°37'W 112°36.5'W 112°36.01'W 112°35.5'W 112°35'W 112°34.5'W 112°34'W 112°33.5'W 112°33'W 112°32.5'W 112°32'W 112°31.5'W

Operations Map

Thumb Fire
2020-AZTCA-000551
7/19/20 - Day Shift

Appx 4,780 ac at
7/19/20 1100 hrs.

Legend

-  Helispot
-  Division Break
-  Uncontrolled Fire Edge
-  Access or Improved Road

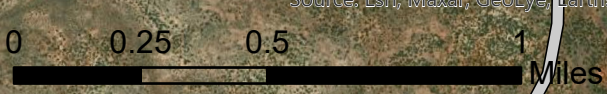
Div Z

Div A

H-1



SE
7/19/20 - 1300 hrs
Acres from field reports
WGS84 Lat/Long Grid



Source: Esri, DeLorme, GeoEye, Earthstar Geographics, CNES/Airbus DS, USDA, USGS, AeroGRID, IGN, and the GIS user community, Esri, HERE (contributor), OpenStreetMap contributors, and the GIS user community

112°37.5'W 112°37'W 112°36.5'W 112°36.01'W 112°35.5'W 112°35'W 112°34.5'W 112°34'W 112°33.5'W 112°33'W 112°32.5'W 112°32'W 112°31.5'W 112°31'W

36°22'N
36°21.5'N
36°21'N
36°20.5'N
36°20'N
36°19.5'N
36°19'N
36°18.5'N
36°18'N
36°17.5'N
36°17'N
36°16.49'N
36°16'N
36°15.5'N
36°15'N

36°22.5'N
36°22'N
36°21.5'N
36°21'N
36°20.5'N
36°20'N
36°19.5'N
36°19'N
36°18.5'N
36°18'N
36°17.5'N
36°17'N
36°16.49'N
36°16'N
36°15.5'N
36°15'N