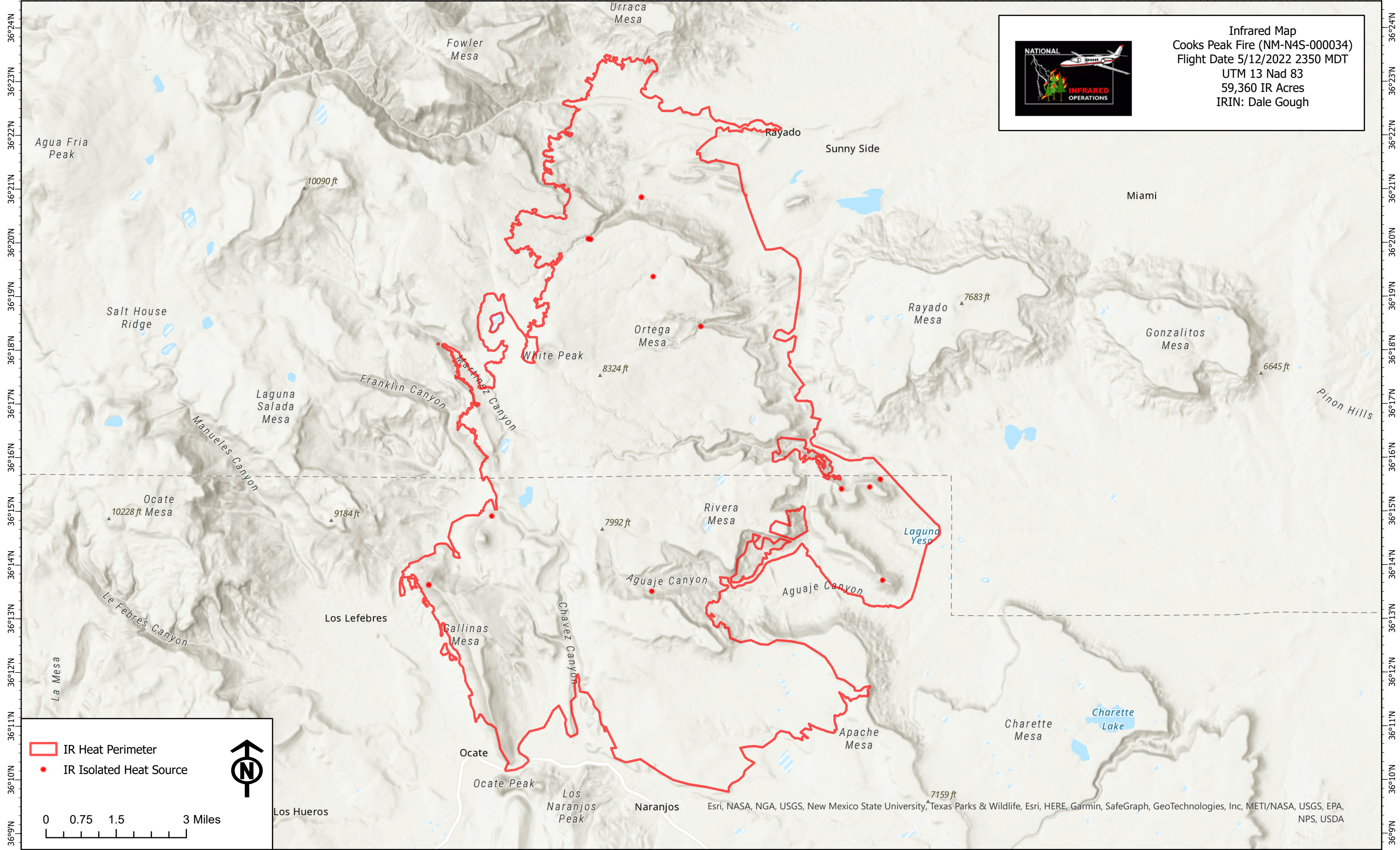



105°13'W 105°12'W 105°11'W 105°10'W 105°9'W 105°8'W 105°7'W 105°6'W 105°5'W 105°4'W 105°3'W 105°2'W 105°1'W 105°W 104°59'W 104°58'W 104°57'W 104°56'W 104°55'W 104°54'W 104°53'W 104°52'W 104°51'W 104°50'W 104°49'W 104°48'W 104°47'W 104°46'W 104°45'W 104°44'W 104°43'W 104°42'W



**Infrared Map**  
 Cooks Peak Fire (NM-N4S-000034)  
 Flight Date 5/12/2022 2350 MDT  
 UTM 13 Nad 83  
 59,360 IR Acres  
 IRIN: Dale Gough

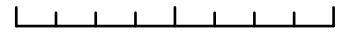


IR Heat Perimeter

IR Isolated Heat Source



0 0.75 1.5 3 Miles



Esri, NASA, NGA, USGS, New Mexico State University, Texas Parks & Wildlife, Esri, HERE, Garmin, SafeGraph, GeoTechnologies, Inc, METI/NASA, USGS, EPA, NPS, USDA

105°13'W 105°12'W 105°11'W 105°10'W 105°9'W 105°8'W 105°7'W 105°6'W 105°5'W 105°4'W 105°3'W 105°2'W 105°1'W 105°W 104°59'W 104°58'W 104°57'W 104°56'W 104°55'W 104°54'W 104°53'W 104°52'W 104°51'W 104°50'W 104°49'W 104°48'W 104°47'W 104°46'W 104°45'W 104°44'W 104°43'W

36°24'N 36°23'N 36°22'N 36°21'N 36°20'N 36°19'N 36°18'N 36°17'N 36°16'N 36°15'N 36°14'N 36°13'N 36°12'N 36°11'N 36°10'N 36°9'N

36°24'N 36°23'N 36°22'N 36°21'N 36°20'N 36°19'N 36°18'N 36°17'N 36°16'N 36°15'N 36°14'N 36°13'N 36°12'N 36°11'N 36°10'N 36°9'N