

106°14'W

106°13'30"W

106°13'W

106°12'30"W

106°12'W

106°11'30"W

106°11'W




106°10'30"W



Infrared Map  
 Midnight (NM-CAF-000200)  
 Flight Date 6/17/2022 2154 MDT  
 UTM 13 Nad 83  
 4,896 IR Acres  
 IRIN: Dale Gough

36°28'30"N  
36°28'N  
36°27'30"N  
36°27'N  
36°26'30"N  
36°26'N  
36°25'30"N  
36°25'N  
36°24'30"N  
36°24'N  
36°23'30"N

36°28'30"N  
36°28'N  
36°27'30"N  
36°27'N  
36°26'30"N  
36°26'N  
36°25'30"N  
36°25'N  
36°24'30"N  
36°24'N  
36°23'30"N

-  IR Heat Perimeter
-  Cloud Cover
-  IR Isolated Heat Source



0 0.5 1 Miles

Maxar

106°14'W

106°13'30"W

106°13'W

106°12'30"W

106°12'W

106°11'30"W

106°11'W

106°10'30"W